

## แบบรายงานผลการพัฒนาบุคลากรในหน่วยงาน (Coaching)

รอบการประเมินที่ ๑ ปีงบประมาณ ๒๕๖๕

สถานีพัฒนาที่ดินมุกดาหาร สำนักงานพัฒนาที่ดินเขต ๔

หัวข้อ แนวคิดการออกแบบระบบอนุรักษ์ดินและน้ำในพื้นที่ คทช. จังหวัดมุกดาหาร

๑. หัวข้อ “แนวคิดการออกแบบระบบอนุรักษ์ดินและน้ำในพื้นที่ คทช. จังหวัดมุกดาหาร”

๒. ผู้รับผิดชอบ นายอิวิวัฒน์ สิทธิปัญญาพัฒน์ ผู้อำนวยการสถานีพัฒนาที่ดินมุกดาหาร

๓. วัตถุประสงค์

๓.๑ เพื่อถ่ายทอดความรู้ ความเข้าใจ แนวทางการพัฒนาที่ดินในพื้นที่จัดที่ดินทำกินให้ชุมชน ภายใต้คณะกรรมการนโยบายที่ดินแห่งชาติ (คทช.)

๓.๒ เพื่อสร้างความรู้ ความเข้าใจ การวิเคราะห์ข้อมูลเชิงพื้นที่ และการจัดการด้าน ทรัพยากรดินและน้ำเชิงระบบในพื้นที่จัดที่ดินทำกินให้ชุมชนภายใต้คณะกรรมการนโยบายที่ดินแห่งชาติ

๓.๓ เพื่อพัฒนาความรู้ ความสามารถของเจ้าหน้าที่ ในการออกแบบระบบอนุรักษ์ดินและน้ำ และจัดทำแผนงานด้านการพัฒนาที่ดิน ขับเคลื่อนภารกิจในพื้นที่เป้าหมาย ทั้งลักษณะรายแปลงและเชิงพื้นที่ ให้ชุมชนสามารถใช้ประโยชน์ที่ดินได้อย่างยั่งยืน

### ๔. เนื้อหาการดำเนินการ

มีเนื้อหาประกอบการดำเนินการพัฒนาบุคลากร ๔ หัวข้อ ดังนี้ คือ ๔.๑ การจัดที่ดินให้ชุมชนภายใต้ คณะกรรมการนโยบายที่ดินแห่งชาติ (คทช.) ๔.๒ การจัดที่ดินทำกินให้ชุมชนภายใต้คณะกรรมการนโยบาย ที่ดินแห่งชาติ (คทช.จังหวัด) จังหวัดมุกดาหาร ๔.๓ แนวทางการพัฒนาที่ดิน ในพื้นที่จัดที่ดินทำกินให้ชุมชน ภายใต้คณะกรรมการนโยบายที่ดินแห่งชาติ (คทช.) และ ๔.๔ แนวคิดการออกแบบระบบอนุรักษ์ดินและน้ำ ในพื้นที่จัดที่ดินทำกินให้ชุมชนภายใต้คณะกรรมการนโยบายที่ดินแห่งชาติ (คทช.) จังหวัดมุกดาหาร

#### ๔.๑ การจัดที่ดินให้ชุมชนภายใต้คณะกรรมการนโยบายที่ดินแห่งชาติ (คทช.)

นโยบายการจัดที่ดินทำกินของรัฐ ได้มีมาอย่างต่อเนื่องตั้งแต่ปี ๒๕๔๑ ภายใต้อำนาจของ กฎหมายและมติคณะรัฐมนตรีหลายฉบับ และมีผลดำเนินการให้กับเกษตรกร ๒.๗ ล้านราย ในพื้นที่ ๔๓ ล้าน ไร่ การจัดที่ดินทำกินในอดีตไม่สามารถรองรับความต้องการของประชากรได้ทั้งหมด จึงได้มีการแสวงหาที่ดิน ด้วยตนเอง โดยการเข้าทำกินและอยู่อาศัยในที่ดินของรัฐ ส่งผลให้เกิดความขัดแย้งกับหน่วยงานภาครัฐและ จากการขาดความมั่นคงในการถือครองที่ดินดังกล่าว จึงไม่มีการบำรุงรักษาที่ดินที่ครอบครองอยู่เกิดความ เสื่อมโทรมของที่ดินทำกิน ประชากรกลุ่มนี้คือ กลุ่มไร้กรรมสิทธิ์ที่มีปัญหาสองประการ คือ ปัญหาการถือ ครองที่ดินและปัญหาการใช้ที่ดิน ที่มีจำนวน ๔๑๒,๖๓๒ คน ประชากรอีกกลุ่มหนึ่ง คือกลุ่มไร้ที่ดินทำกิน ที่มี จำนวน ๔๐๐,๔๒๒ คน ซึ่งปัจจุบันเป็นแรงงานรับจ้างและเช่าที่ดินทำกิน

ปัญหาการใช้ที่ดินที่สำคัญในภาคเกษตร มี ๓ เรื่อง ได้แก่ ขาดแผนการใช้ที่ดินของชาติ การ ใช้ที่ดินไม่เป็นไปตามความเหมาะสมของดิน และ ขาดการจัดการที่ดิน

การจัดที่ดินทำกินให้ชุมชนภายใต้คณะกรรมการนโยบายที่ดินแห่งชาติ (คทช.) เริ่ม ดำเนินการเมื่อปี ๒๕๕๗ โดยเมื่อวันที่ ๑๕ ตุลาคม ๒๕๕๗ ได้มีการประกาศใช้ระเบียบสำนักนายกรัฐมนตรีว่า ด้วยคณะกรรมการนโยบายที่ดินแห่งชาติ พ.ศ. ๒๕๕๗ ซึ่งมีผลบังคับใช้เมื่อวันที่ ๑๖ ตุลาคม ๒๕๕๗ เป็นต้นไป โดยมีเหตุผลความจำเป็นเพื่อให้การบริหารจัดการที่ดินและทรัพยากรดินของประเทศเป็นไปอย่างมี ประสิทธิภาพ แก้ไขปัญหาความเดือดร้อนของประชาชน และพัฒนาศักยภาพการใช้ประโยชน์ที่ดินให้เกิด

ประโยชน์สูงสุด เป็นธรรมและยั่งยืน ทั้งในด้านเศรษฐกิจ สังคม สิ่งแวดล้อมและความมั่นคงของประเทศ นโยบายการจัดที่ดินทำกินให้ชุมชนภายใต้คณะกรรมการนโยบายที่ดินแห่งชาติ (คทช.) มีรายละเอียด ดังนี้

(๑) การจัดที่ดินโดยไม่ให้กรรมสิทธิ์ แต่อนุญาตให้เข้าทำประโยชน์ที่ดินของรัฐเป็นกลุ่มหรือชุมชน ตามหลักเกณฑ์หรือเงื่อนไขที่ คทช. กำหนด ในรูปแบบสหกรณ์หรือรูปแบบอื่นที่เหมาะสม เพื่อร่วมกันบริหารจัดการที่ดิน รวมทั้งส่งเสริมการประกอบอาชีพตามศักยภาพของพื้นที่

(๒) ที่ดินของรัฐทุกประเภท ต้องป้องกันไม่ให้เกิดการบุกรุกโดยเด็ดขาด โดยเฉพาะอย่างยิ่ง

(๒.๑) พื้นที่ต้นน้ำในเขตชั้นคุณภาพลุ่มน้ำชั้นที่ ๑ และ ๒ ซึ่งในหลักการต้องให้ผู้บุกรุกออกจากพื้นที่ และให้หน่วยงานของรัฐพิจารณาหาแนวทางแก้ไขที่เหมาะสม โดยน้อมนำแนวพระราชดำริที่เกี่ยวข้องมาปฏิบัติ เช่น โครงการบ้านเล็กในป่าใหญ่ โครงการหมู่บ้านป่าไม้แผนใหม่ มาพัฒนาและดูแลหมู่บ้านที่อยู่ในป่า

(๒.๒) พื้นที่กันชนรอบพื้นที่ป่าอนุรักษ์และพื้นที่ป่าสมบูรณ์ ให้จัดในรูปแบบป่าชุมชน เพื่อป้องกันไม่ให้เป็นป่าสมบูรณ์ถูกบุกรุก

(๓) การจัดที่ดินของรัฐ ภายใต้การดำเนินงานของ คทช. ให้เป็นไปตามกฎหมายและหลักเกณฑ์ที่หน่วยงานของรัฐและ คทช. กำหนด เรียกชื่อว่า การจัดที่ดินทำกินให้ชุมชน

(๔) แนวทางการดำเนินงานของหน่วยงาน

(๔.๑) การเร่งแก้ไขปัญหา กรณีราษฎรหรือชุมชนที่ได้รับความเดือดร้อนจากการอยู่อาศัยและทำกินในเขตป่าโดยไม่ถูกต้องตามกฎหมายมาเป็นระยะเวลาอันยาวนาน โดยพื้นที่ดังกล่าวไม่เป็นเขตต้นน้ำลำธารหรือเขตอนุรักษ์ที่มีความอ่อนไหว ให้มีการจัดที่ดินให้แก่ราษฎรกลุ่มนี้ตามหลักเกณฑ์และเงื่อนไขที่ คทช. กำหนด เพื่อแก้ไขปัญหาลดแรงกดดัน ราษฎรกลุ่มดังกล่าวสามารถใช้ประโยชน์พื้นที่ในรูปแบบสหกรณ์ แต่ไม่ให้กรรมสิทธิ์ เนื่องจากเป็นที่ดินของรัฐ โดยมีหน่วยงานรับผิดชอบเรื่องการส่งเสริมและพัฒนาอาชีพ ให้การสนับสนุนด้านการพัฒนาอาชีพตามศักยภาพของพื้นที่ การกำหนดรูปแบบอาชีพ เพื่อให้ราษฎรมีรายได้และความเป็นอยู่ที่ดีขึ้น เช่น ส่งเสริมการปลูกพืชตามแนวเศรษฐกิจพอเพียง โดยนำเรื่อง Zoning การเกษตรมาประกอบการพิจารณา การทำนาแปลงรวม สนับสนุนเรื่องเมล็ดพันธุ์ ปุ๋ย รวมถึงการจัดวางผังการใช้ประโยชน์ การจัดระบบสาธารณูปโภคและสาธารณูปการพื้นฐาน

(๔.๒) กรณีราษฎรหรือชุมชนที่อยู่ในเขตต้นน้ำลำธารหรือเขตอนุรักษ์ที่มีความอ่อนไหว ซึ่งหน่วยงานราชการที่เกี่ยวข้องต้องดำเนินการเคลื่อนย้าย ให้อยู่ในพื้นที่ที่เหมาะสม จะดำเนินการจัดที่ดินทำกินในที่ดินของรัฐที่มีความเหมาะสมภายในเขตจังหวัดหรือจังหวัดใกล้เคียงให้อยู่เป็นกลุ่มหรือชุมชนในรูปแบบสหกรณ์หรือรูปแบบอื่น โดยไม่ให้กรรมสิทธิ์ ตามหลักเกณฑ์และเงื่อนไขที่ คทช. กำหนด โดยระหว่างการจัดที่ดินทำกิน จะต้องชี้แจงแก่ราษฎรเพื่อสร้างความเข้าใจ และกำหนดมาตรการในการเยียวยาที่เหมาะสม เพื่อให้ราษฎรเข้าร่วมดำเนินการโดยสมัครใจ โดยหลักเกณฑ์ดังกล่าวนี้ได้มีการเปลี่ยนแปลงให้นำพื้นที่ลุ่มน้ำชั้นที่ ๑ และชั้นที่ ๒ มาจัดให้เป็นที่ทำกินแก่ชุมชนตามมติ ครม. เมื่อวันที่ ๒๖ พฤศจิกายน ๒๕๖๑

การดำเนินการจัดที่ดินทำกินให้ชุมชน ดำเนินการโดยใช้กลไก ของคณะกรรมการ ซึ่งคณะกรรมการนโยบายที่ดินแห่งชาติ (คทช.) ได้มีคำสั่งที่ ๑/๒๕๕๗ ลงวันที่ ๙ ธันวาคม ๒๕๕๗ เรื่องแต่งตั้งคณะกรรมการโดยแต่งตั้งคณะกรรมการ ๓ คณะ คือ (๑) คณะอนุกรรมการจัดหาที่ดิน (๒) คณะอนุกรรมการจัดที่ดิน (๓) คณะอนุกรรมการส่งเสริมและพัฒนาอาชีพ ต่อมาเมื่อวันที่ ๑๓ มกราคม ๒๕๕๘ ได้มีคำสั่งคณะกรรมการนโยบายที่ดินแห่งชาติ (คทช.) ที่ ๑/๒๕๕๘ เรื่องแต่งตั้ง คณะอนุกรรมการนโยบายที่ดินจังหวัด (คทช.จังหวัด) เพื่อขับเคลื่อนการดำเนินงานจัดที่ดินทำกินในชุมชน ภายหลังการประกาศใช้พระราชบัญญัติคณะกรรมการนโยบายที่ดินแห่งชาติ พ.ศ. ๒๕๖๒ แล้ว คณะกรรมการนโยบายที่ดิน

แห่งชาติ ได้มีมติเมื่อวันที่ ๑๖ มกราคม ๒๕๖๓ ได้แต่งตั้งคณะกรรมการขึ้น ๙ คณะ แต่มีส่วนที่เกี่ยวข้องกับการจัดที่ดินทำกินให้ชุมชนโดยตรง ๔ คณะ ได้แก่ (๑) คณะอนุกรรมการจัดหาที่ดิน (๒) คณะอนุกรรมการจัดที่ดิน (๓) คณะอนุกรรมการส่งเสริมพัฒนาอาชีพและการตลาด และ (๔) คณะอนุกรรมการนโยบายที่ดินจังหวัด (คทช.จังหวัด)

#### ๔.๒ การจัดที่ดินทำกินให้ชุมชนภายใต้คณะกรรมการนโยบายที่ดินแห่งชาติ (คทช.) จังหวัด

##### มุกดาหาร

จังหวัดมุกดาหาร ได้ดำเนินการจัดที่ดินทำกินให้ชุมชนตามนโยบายรัฐบาล โดยผ่านมติเห็นชอบของคณะกรรมการนโยบายที่ดินจังหวัดมุกดาหาร (คทช. จังหวัดมุกดาหาร) เริ่มดำเนินการตั้งแต่ปี ๒๕๕๘ จนถึงปัจจุบัน รวมพื้นที่ จำนวน ๙ แปลง เนื้อที่ ๔๑,๐๕๐ ไร่ ราชฎ ๕,๓๓๑ ราย โดยมีประเภทที่ดินที่นำมาดำเนินการ ประกอบด้วย ป่าสงวนแห่งชาติ จำนวน ๗ แปลง พื้นที่ ๔๐,๕๕๙ ไร่ ที่สาธารณะประโยชน์ จำนวน ๑ แปลงพื้นที่ ๔๑ ไร่ และนิคมสร้างตนเอง จำนวน ๑ แปลง พื้นที่ ๕๕๐ ไร่ ดังนี้

ปี ๒๕๕๘ ดำเนินการในพื้นที่ป่าสงวนแห่งชาติป่าดงหมู อำเภอหว้านใหญ่ อำเภอเมืองมุกดาหาร พื้นที่ ๑๕,๔๔๔ ไร่และป่าสงวนแห่งชาติ ป่าดงภูสีฐาน อำเภอคำชะอี อำเภอหนองสูงและอำเภอเมืองมุกดาหาร พื้นที่ ๙,๓๔๗ ไร่

ปี ๒๕๕๙ ดำเนินการในพื้นที่สาธารณะประโยชน์โคกกะเบา อำเภอหว้านใหญ่ พื้นที่ ๔๑ ไร่

ปี ๒๕๖๐ ดำเนินการในพื้นที่นิคมสร้างตนเองคำสร้อย อำเภอนิคมน้ำคำสร้อย พื้นที่ ๕๕๐ ไร่

ปี ๒๕๖๑ ดำเนินการในพื้นที่ป่าสงวนแห่งชาติป่าดงบังอี แปลงที่ ๑ อำเภอคำชะอีและอำเภอเมืองมุกดาหาร พื้นที่ ๕,๐๑๗ ไร่ และป่าสงวนแห่งชาติป่าดงบังอี แปลงที่ ๒ อำเภอเมืองและอำเภอดอนตาล พื้นที่ ๘,๑๔๘ ไร่

ปี ๒๕๖๓ ดำเนินการในพื้นที่ป่าสงวนแห่งชาติ ป่าดงบังอี แปลงที่ ๔ ตำบลบ้านบาก อำเภอดอนตาล พื้นที่ ๑,๙๓๔ ไร่ ป่าสงวนแห่งชาติ ป่าดงบังอี แปลงที่ ๕ ตำบลโนนยาง ตำบลบ้านเป่า ตำบลหนองสูงใต้ อำเภอหนองสูง พื้นที่ ๑๘๗ ไร่ และป่าสงวนแห่งชาติ ป่าดงบังอีแปลงที่ ๗ ตำบลหนองสูงใต้ อำเภอหนองสูง พื้นที่ ๔๗๙ ไร่

#### ๔.๓ แนวทางการพัฒนาที่ดิน ในพื้นที่จัดที่ดินทำกินให้ชุมชนภายใต้คณะกรรมการนโยบายที่ดินแห่งชาติ (คทช.)

การขับเคลื่อนภารกิจของกรมพัฒนาที่ดินในพื้นที่จัดที่ดินทำกินให้ชุมชนภายใต้คณะกรรมการนโยบายที่ดินแห่งชาติ (คทช.) เป็นการดำเนินการตามคำจำกัดความ การพัฒนาที่ดิน ซึ่งหมายความว่า การกระทำใด ๆ ต่อดิน หรือที่ดินเพื่อเพิ่มประสิทธิภาพและคุณภาพของดินหรือที่ดิน หรือเพื่อเพิ่มผลผลิตทางการเกษตรให้สูงขึ้น และหมายความรวมถึงการปรับปรุงดิน หรือที่ดินที่ขาดความอุดมสมบูรณ์ตามธรรมชาติหรือขาดความอุดมสมบูรณ์เพราะการใช้ประโยชน์และการอนุรักษ์ดินและน้ำเพื่อรักษาคุณภาพดินหรือเพื่อความเหมาะสมในการใช้ที่ดินเพื่อเกษตรกรรม

การกำหนดภารกิจของคณะกรรมการส่งเสริมพัฒนาอาชีพและการตลาด ให้มีการดำเนินการภายใต้การใช้ระบบอนุรักษ์ดินและน้ำที่เหมาะสม รวมทั้งภารกิจของคณะกรรมการนโยบายที่ดินจังหวัด (คทช.จังหวัด) ที่กำหนดไว้ว่า “สำรวจ ตรวจสอบ จัดทำข้อมูลดิน แผนที่ขอบเขตที่จะจัดที่ดินทำกินให้ชุมชน หรือที่อยู่อาศัย” แล้ว ภารกิจดังกล่าว ล้วนเป็นภารกิจที่เชื่อมโยงและเกี่ยวข้องกับกรมพัฒนาที่ดินทั้งสิ้น โดยเฉพาะภารกิจสำคัญ ด้านการอนุรักษ์ดินและน้ำ ซึ่งหลังจากการเข้าไปดำเนินการในพื้นที่แล้วก็จะสามารถเพิ่มศักยภาพการใช้ประโยชน์ที่ดินในพื้นที่ได้อย่างมีประสิทธิภาพ เช่นมีโครงสร้างพื้นฐานด้านการผลิต

ที่เหมาะสม มีแหล่งน้ำเพื่อการเกษตรสนับสนุนการประกอบอาชีพตามปรัชญาของเศรษฐกิจพอเพียง ลด ปัญหาความแห้งแล้ง ลดการชะล้างพังทลายของดิน รวมทั้งการกำหนดแผนการใช้ที่ดินที่เหมาะสมมีผลต่อ การใช้ที่ดินเพื่อการเกษตรอย่างยั่งยืน สอดคล้องกับแผนพัฒนาอาชีพเฉพาะพื้นที่

#### ๔.๔ แนวคิดการออกแบบระบบอนุรักษ์ดินและน้ำในพื้นที่จัดที่ดินทำกินให้ชุมชนภายใต้

##### คณะกรรมการนโยบายที่ดินแห่งชาติ (คทช.) จังหวัดมุกดาหาร

พื้นที่จัดที่ดินทำกินให้ชุมชนภายใต้คณะกรรมการนโยบายที่ดินแห่งชาติ (คทช.) จังหวัด มุกดาหาร ส่วนใหญ่อยู่ในเขตป่าสงวนแห่งชาติ ซึ่งเป็นพื้นที่มีปัญหาการชะล้างพังทลายของดินและปัญหาการ ขาดแคลนน้ำเพื่อการเกษตร เกษตรกรที่ได้รับการจัดที่ดินทำกินมีข้อจำกัดในประกอบอาชีพในพื้นที่ ฐานการผลิตแคบ ดังนั้นจึงมีความจำเป็นต้องดำเนินการภายใต้การใช้ระบบอนุรักษ์ดินและน้ำที่เหมาะสมในพื้นที่ เป้าหมาย เพื่อสนับสนุนการปรับเปลี่ยนการใช้ที่ดินจากการปลูกพืชเชิงเดี่ยวไปเป็นเกษตรผสมผสานตาม ปรัชญาของเศรษฐกิจพอเพียง

การอนุรักษ์ดินและน้ำ หมายถึง การกระทำใดๆ ก็ตามที่จะก่อให้เกิดผลกระทบกับทรัพยากรดิน และน้ำ หรือการใช้ประโยชน์ที่ดินหรือทรัพยากรดินและน้ำอย่างเหมาะสม ซาณฉลาด คุ่มค่า โดยคำนึงถึงการ รักษาความอุดมสมบูรณ์ของดิน เพื่อก่อให้เกิดผลผลิตสูงสุดและยั่งยืน การอนุรักษ์ดินและน้ำมีวัตถุประสงค์ ดังนี้

- เพื่อลดการชะล้างพังทลายของดิน
- เพื่อรักษาปริมาณธาตุอาหารและระดับความอุดมสมบูรณ์ของดิน
- เพื่อรักษาระดับอินทรีย์วัตถุในดิน
- เพื่อรักษาสมบัติทางกายภาพและเคมีดิน
- เพื่อรักษาน้ำและความชื้นในดิน

มาตรการอนุรักษ์ดินและน้ำ หมายถึง วิธีดำเนินการ เพื่อรักษาสภาพทรัพยากรดินและน้ำให้ เอื้อต่อการผลิตทางการเกษตรและช่วยให้มีการใช้ที่ดินเพื่อการเกษตรอย่างยั่งยืน การนำมาตรการอนุรักษ์ดิน และน้ำมาใช้ต้องคำนึงสภาพแวดล้อมตามธรรมชาติเพื่อให้เกิดความเหมาะสมและเกิดประโยชน์ในทางปฏิบัติ มาตรการอนุรักษ์ดินและน้ำ แบ่งตามลักษณะได้ ๒ ประเภท

(๑) มาตรการวิธีกล (Mechanical Measures) ตามคู่มือมาตรการอนุรักษ์ดินและน้ำวิธี กล ๒๕๖๔ (Mechanical Measures of Soil and Water Conservation ๒๐๒๑) ฉบับปรับปรุงใหม่ ได้ เสนอมาตรการตัวอย่าง ไว้ ๑๔ มาตรการ ประกอบด้วย ฝายชะลอน้ำแบบดินซีเมนต์ ฝายชะลอน้ำแบบกล่อง แกะเบี่ยน คุระบายน้ำ ทางลำเลียงในไร่นา ท่อลอดถนน นาขั้นบันได ขั้นบันไดดินแบบต่อเนื่อง ขั้นบันไดดิน แบบไม่ต่อเนื่อง คุเบนน้ำรูปลี่เหลี่ยมคางหมู คุเบนน้ำรูปลี่เหลี่ยม ปรับระดับพื้นที่นา ปรับระดับพื้นที่นา แบบมีคูน้ำ ขุดคูยกร่อง และบ่อตักตะกอนดิน

(๒) มาตรการวิธีพืช (Vegetative Measures) มีหลายวิธี เช่น การปลูกพืชคลุมดิน การ ปลูกพืชคลุมดิน การปลูกพืชปุ๋ยสด การปลูกพืชสลับเป็นแถบ การปลูกพืชหมุนเวียน การปลูกพืชแซม การปลูกพืช เหลื่อมฤดู การปลูกพืชระหว่างแถบบังร่มบำรุงดิน คันซอกพืช แถบหญ้าเพื่อการอนุรักษ์ดินและน้ำ การปลูก หญ้าแฝกเพื่อรักษาคุรับน้ำขอบเขา การปลูกหญ้าเพื่อรักษาเชิงลาดด้านนอกขั้นบันไดดิน ไม้บังลม เป็นต้น

การออกแบบระบบอนุรักษ์ดินและน้ำ คือ การนำมาตรการอนุรักษ์ดินและน้ำต่าง ๆ เข้ามาใช้ ในพื้นที่ดำเนินการ โดยใช้แนวคิดของหลักการจัดการลุ่มน้ำ (Watershed Management) แบ่งพื้นที่ ดำเนินการเป็นลุ่มน้ำย่อย (Sub - watershed) หรือพื้นที่รับน้ำย่อย ๆ โดยพิจารณาถึงการเพิ่มศักยภาพใน

การผลิตของที่ดินและความเชื่อมโยงของมาตรการต่าง ๆ ผ่านการเคลื่อนที่ของตะกอนในระบบลุ่มน้ำ ภายใต้หลักการสำคัญคือ “กักเก็บน้ำไว้ในดิน กักเก็บดินให้อยู่กับที่” โครงสร้างพื้นฐานที่มีอยู่เดิม เช่น ถนน แหล่งน้ำที่สร้างขึ้น ฯลฯ จะเป็นปัจจัยที่ควบคุมทิศทางการไหลของน้ำเพิ่มเติมจากสภาพภูมิประเทศ อีกทั้งยังไม่สามารถเปลี่ยนแปลงแก้ไขได้ ดังนั้น ในการออกแบบการระบายน้ำของมาตรการอนุรักษ์ดินและน้ำ จำเป็นจะต้องทำให้สอดคล้องกับการระบายน้ำของโครงสร้างพื้นฐานเหล่านี้ หรือใช้ประโยชน์จากโครงสร้างพื้นฐานที่มีอยู่เพื่อเพิ่มประสิทธิภาพการระบายน้ำ

สำหรับแนวคิดการออกแบบระบบอนุรักษ์ดินและน้ำในพื้นที่จัดที่ทำกินให้ชุมชน ภายใต้คณะกรรมการนโยบายที่ดินแห่งชาติ (คทช.) ของจังหวัดมุกดาหาร มีขั้นตอนการดำเนินงาน ประกอบด้วย

ขั้นตอนที่ ๑ การรวบรวมข้อมูล ขอบเขตพื้นที่การจัดที่ดินทำกินให้ชุมชนที่ คทช.จังหวัดเห็นชอบและได้รับการอนุญาตให้เข้าดำเนินการแล้ว

ขั้นตอนที่ ๒ การคัดเลือกและจัดทำแผนที่แสดงพื้นที่ดำเนินการของสถานีพัฒนาที่ดิน โดยพิจารณาการบริหารจัดการทรัพยากรดินและน้ำเชิงพื้นที่ลุ่มน้ำย่อย

ขั้นตอนที่ ๓ การจัดทำขอบเขต

ขั้นตอนที่ ๔ การวิเคราะห์สภาพปัญหา

ขั้นตอนที่ ๕ การจัดทำ PRA เพื่อทราบความต้องการของชุมชน

ขั้นตอนที่ ๖ การจัดทำแผนที่ถือครองรายแปลง

ขั้นตอนที่ ๗ การจัดทำข้อมูลประกอบการวิเคราะห์เพื่อจัดทำแผนการใช้ที่ดิน

ขั้นตอนที่ ๘ การกำหนดแผนการใช้ที่ดิน

ขั้นตอนที่ ๙ การออกแบบระบบอนุรักษ์ดินและน้ำรายแปลง

ขั้นตอนที่ ๑๐ การออกแบบโครงสร้างระบบอนุรักษ์ดินและน้ำหลักเชิงพื้นที่รวม

๕.ระยะเวลาดำเนินการ วันที่ ๒๕ กุมภาพันธ์ ๒๕๖๕ เวลา ๑๓.๐๐ - ๑๖.๓๐ น.

๖.สถานที่ดำเนินการ ห้องประชุมสถานีพัฒนาที่ดินมุกดาหาร

๗.จำนวนผู้เข้าร่วมโครงการ

จำนวนกลุ่มเป้าหมาย (คน)	จำนวนผู้เข้าร่วมโครงการ (คน)
๒๕	๒๕

๘.ประเมินผลการพัฒนาบุคลากรในหน่วยงาน (Coaching)

ชื่อ - นามสกุล	ผลการประเมิน	
	ผ่าน	ไม่ผ่าน
๑. นางเดือนเพ็ญ ชำนาญ	/	
๒. นายพิชัย โพธิ์โสภา	/	
๓. นายสัมฤทธิ์ ไกรยะนุช	/	
๔. นางคนีสริน เย็นไทย	/	
๕. นางสาวปรางค์ทิพย์ ชุมจันทร์	/	

#### ๘.ประเมินผลการพัฒนาบุคลากรในหน่วยงาน (Coaching)

ชื่อ - นามสกุล	ผลการประเมิน	
	ผ่าน	ไม่ผ่าน
๖. นายนิวัฒน์ จันทะจวง	/	
๗. นายธนากร ประชุมศรี	/	
๘. นายอำพล ชาเสน	/	
๙. นายมีชัย ทองคำ	/	
๑๐. นางเกศริน ชื่นตา	/	
๑๑. นางกาญจนา สาวันดี	/	
๑๒. นางนิรัน แซ่ตั้ง	/	
๑๓. นายมงคล มหามาตร	/	
๑๔. นายศักดิ์ จันทร์ขอนแก่น	/	
๑๕. นางวรรณมา คະສຸດໃຈ	/	
๑๖.นางสายฝน คำลือไชย	/	
๑๗.นางมุก โสตา	/	
๑๘.นายเสถียร ชุนจร	/	
๑๙.นายมิตรสัน โทนทา	/	
๒๐.นายสวาท พาลีก	/	
๒๑.นายตกุล ทองพั้ว	/	
๒๒.นายธีรศักดิ์ พาลีก	/	
๒๓.นายนันท์พัฒน์ ทองพั้ว	/	

#### ๙.สรุปผลการดำเนินงาน

หลังจากการพัฒนาบุคลากรในหน่วยงานด้วยวิธี Coaching แล้วเจ้าหน้าที่สถานีพัฒนาที่ดินมุกดาหาร มีความรู้ ความเข้าใจ แนวทางการจัดที่ดินทำกินให้ชุมชนภายใต้คณะกรรมการนโยบายที่ดินแห่งชาติ (คทช.) ผลการดำเนินงานการจัดที่ดินทำกินให้ชุมชนภายใต้คณะกรรมการนโยบายที่ดินแห่งชาติ (คทช.จังหวัด) จังหวัดมุกดาหาร ตั้งแต่ปี ๒๕๕๘ จนถึงปัจจุบัน แนวทางการพัฒนาที่ดินในพื้นที่จัดที่ดินทำกินให้ชุมชนภายใต้คณะกรรมการนโยบายที่ดินแห่งชาติ (คทช.) มีความรู้ ความเข้าใจแนวทางและสามารถออกแบบระบบอนุรักษ์ดินและน้ำในพื้นที่จัดที่ดินทำกินให้ชุมชนภายใต้คณะกรรมการนโยบายที่ดินแห่งชาติ (คทช.จังหวัด) จังหวัดมุกดาหาร และจัดทำแผนงานด้านการพัฒนาที่ดิน ขับเคลื่อนภารกิจในพื้นที่เป้าหมาย ทั้งลักษณะรายแปลงและเชิงพื้นที่ได้อย่างมีประสิทธิภาพ ส่งผลให้ชุมชนที่ได้รับการจัดที่ดินทำกินเกิดการใช้ประโยชน์ที่ดินได้อย่างยั่งยืน


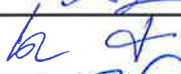












## ๑๐.เอกสารอ้างอิง

- กรมพัฒนาที่ดิน. ๒๕๕๔. นิยามและทางเลือกมาตรการอนุรักษ์ดินและน้ำ . กองอนุรักษ์ดินและน้ำ  
กรมพัฒนาที่ดิน กระทรวงเกษตรและสหกรณ์. ๙๓ หน้า
- กรมพัฒนาที่ดิน. ๒๕๕๖. การชะล้างพังทลายของดินและการอนุรักษ์ดินและน้ำ . กรมพัฒนาที่ดิน  
กระทรวงเกษตรและสหกรณ์. ๔๐ หน้า
- กรมพัฒนาที่ดิน. ๒๕๖๓. แนวทางการพัฒนาที่ดินในพื้นที่จัดที่ดินทำกินให้ชุมชนภายใต้  
คณะกรรมการนโยบายที่ดินแห่งชาติ (คทช.) กรมพัฒนาที่ดิน กระทรวงเกษตรและ  
สหกรณ์. ๔๗ หน้า
- กรมพัฒนาที่ดิน. ๒๕๖๔. คู่มือมาตรการอนุรักษ์ดินและน้ำวิธีกล ๒๕๖๔ (Mechanical Measures  
of Soil and Water Conservation ๒๐๒๑). กรมพัฒนาที่ดิน. กระทรวงเกษตรและ  
สหกรณ์. ๖๖ หน้า
- วรัญญู บัวขาว. ๒๕๖๑. การปรับระดับพื้นดินเพื่อการอนุรักษ์ดินและน้ำ (Land leveling)  
เอกสารรายงาน สำนักวิศวกรรมเพื่อการพัฒนาที่ดิน กรมพัฒนาที่ดิน.  
กระทรวงเกษตรและสหกรณ์. ๑๐ หน้า

แบบลงทะเบียนแผนการพัฒนาบุคลากรในสังกัด ด้วยวิธีการ Coaching

หัวข้อ แนวคิดการออกแบบระบบอนุรักษ์ดินและน้ำในพื้นที่ คทช. จังหวัดมุกดาหาร

ในวันที่ 25 กุมภาพันธ์ 2565 ณ สพด. มุกดาหาร

ลำดับ	รายชื่อ	ลงชื่อ
1	นายอริวัฒน์ สิทธิภิญญาพัฒน์	
2	นางเดือนเพ็ญ ชำนาญ	
3	นายพิชัย โพธิโสภา	
4	นางสาวปรางค์ทิพย์ ชุมจันทร์	
5	นายสัมฤทธิ์ ไกรยนุช	
6	นางคนีสริน เย็นไทย	
7	นายศักดิ์ดา จันทร์ขอนแก่น	
8	นางวรรณภา คະสุดใจ	
9	นายนิวัฒน์ จันทะจวง	
10	นางเกศริน ชื่นตา	
11	นายมงคล มหามาตร	
12	นางนิรัน แซ่ตั้ง	นิรัน แซ่ตั้ง
13	นางกาญจนา สาวันดี	กาญจนา
14	นายธนากร ประชุมศรี	
15	นายอำพล ชาเสน	
16	นายมีชัย ทองคำ	มีชัย ทองคำ
17	นางสายฝน คำลือไชย	
18	นางมุก โสดา	มุก โสดา
19	นายเสถียร ขุนจร	เสถียร ขุนจร
20	นายมิตรสัน โทณฑา	มิตรสัน โทณฑา
21	นายสวาท พาลีก	สวาท พาลีก
22	นายตฤล ทองพัว	ตฤล ทองพัว
23	นายธีรศักดิ์ พาลีก	ธีรศักดิ์ พาลีก
24	นายเหี่ยว สารุชาติ	นายเหี่ยว สารุชาติ



ภาพประกอบรายงานการพัฒนาบุคลากรในหน่วยงาน (Coaching)

รอบการประเมินที่ ๑ ปีงบประมาณ ๒๕๖๕

หัวข้อ “แนวทางการออกแบบระบบอนุรักษ์ดินและน้ำในพื้นที่ คทช. จังหวัดมุกดาหาร”

ในวันที่ ๒๕ กุมภาพันธ์ ๒๕๖๕ ณ สพด.มุกดาหาร







## บันทึกข้อความ

สพข.๔
วันที่ e - ๑๓๓๕
๒๓ / ก.พ. / ๖๕
เวลา ๙.๓๐ น. ๒๓ ผู้รับ

ส่วนราชการ สถานีพัฒนาที่ดินมุกดาหาร โทร. ๐๔๒-๖๔๓๗๒

ที่ กษ ๐๘๑๑.๑๒/๖๔

วันที่ ๒๒ กุมภาพันธ์ ๒๕๖๕

เรื่อง ขอเสนอแผนการพัฒนาบุคลากรในสังกัด ด้วยวิธีการ Coaching รอบประเมินที่ ๑ ปีงบประมาณ ๒๕๖๕

เรียน ผู้อำนวยการสำนักงานพัฒนาที่ดินเขต ๔


ตามที่ กรมฯ เห็นชอบกรอบตัวชี้วัดสำหรับการประเมินผลการปฏิบัติราชการระดับ กอง/สำนัก ด้านผลสัมฤทธิ์ของงาน รอบกาประเมินที่ ๑ ปีงบประมาณ ๒๕๖๕ และกำหนดกรอบตัวชี้วัดระดับความสำเร็จของการพัฒนาบุคลากรในหน่วยงาน โดยกำหนดให้ ผู้อำนวยการสถานีพัฒนาที่ดิน ดำเนินการพัฒนาบุคลากรในสังกัดด้วยวิธีการ Coaching และให้เสนอแผนการพัฒนาบุคลากรขอความเห็นชอบจาก ผอ.กอง/สำนัก นั้น

สถานีพัฒนาที่ดินมุกดาหาร จึงขอส่งแผนการพัฒนาบุคลากรในสังกัด ด้วยวิธีการ Coaching รอบประเมินที่ ๑ ปีงบประมาณ ๒๕๖๕ รายละเอียดตามสิ่งที่ส่งมาพร้อมนี้

จึงเรียนมาเพื่อโปรดพิจารณาลงนามเห็นชอบ

(นายอริวัฒน์ สิทธิปัญญาพัฒน์)  
ผู้อำนวยการสถานีพัฒนาที่ดินมุกดาหาร

เรียน ผอ.สพข.๔  
เพื่อโปรดพิจารณา หากเห็นชอบ  
โปรดลงนามในเอกสารที่แนบ  
มาพร้อมนี้

  
(นางสาวนุสร ท้าวแก้ว)  
หัวหน้าฝ่ายบริหารทั่วไป  
๒๓ ก.พ. ๒๕๖๕

ลงนามแล้ว  
  
(นายศรจิตร์ ศรีณรงค์)  
ผู้อำนวยการสำนักงานพัฒนาที่ดินเขต ๔

**แผนการพัฒนาบุคลากรในสังกัด ด้วยวิธีการ Coaching**  
**รอบประเมินที่ ๑ ปีงบประมาณ ๒๕๖๕**  
**สถานีพัฒนาที่ดินมุกดาหาร**

.....

ชื่อตัวชี้วัด           ระดับความสำเร็จของการพัฒนาบุคลากรในหน่วยงาน  
ผู้ใช้ตัวชี้วัด       ผู้อำนวยการสถานีพัฒนาที่ดินมุกดาหาร  
หัวข้อวิชา           แนวทางการออกแบบระบบอนุรักษ์ดินและน้ำในพื้นที่ คทช. จังหวัดมุกดาหาร

**๑. หลักการและเหตุผล**

ผู้อำนวยการสำนักงานพัฒนาที่ดินเขต ๔ ได้กำหนดแนวทางการพัฒนาบุคลากรในสังกัดหน่วยงาน ให้มีความรู้ความสามารถ มีความเข้าใจในบทบาทภารกิจ ของกรมพัฒนาที่ดินให้สามารถทำงานได้ บรรลุตามเป้าหมาย บุคลากรเป็นกลไกสำคัญขององค์กร ที่จะต้องส่งเสริม สนับสนุน พัฒนา กำกับดูแล จัดการความรู้ ส่งเสริมกระบวนการแลกเปลี่ยนเรียนรู้ เพราะความสำเร็จบรรลุตามเป้าหมายของงานนั้น เกิดจากการให้ความสำคัญกับกระบวนการพัฒนาบุคลากรอย่างต่อเนื่อง ตามสภาวะการเปลี่ยนแปลงของโลกในปัจจุบันและอนาคต การสร้างวัฒนธรรมการเรียนรู้ขององค์กร เป็นการฝึกฝน กระตุ้นความคาดหวัง ความเชื่อ พฤติกรรม ลักษณะนิสัยและร่วมกันขับเคลื่อนงานเพื่อมุ่งสู่เป้าหมายขององค์กร การพัฒนาบุคลากรที่สามารถ ดำเนินการได้ในองค์กรอย่างต่อเนื่อง คือ การสอนงาน (Coaching) นอกจากเป็นการพัฒนาขีดความสามารถ ในการทำงานแล้ว ยังเป็นการช่วยเหลือ การให้คำแนะนำ การให้กำลังใจและให้โอกาสในการทำสิ่งต่างๆ ให้ดีขึ้น รวมทั้งเป็นหน้าที่สำคัญประการหนึ่งของผู้บังคับบัญชาที่พึงปฏิบัติต่อผู้ใต้บังคับบัญชา ให้เกิดความเข้าใจ งาน มีความชำนาญและสามารถทำงานได้อย่างถูกต้อง เกิดความสัมพันธ์อันดีในการทำงานร่วมกันทั้งตัวผู้ ได้รับการสอน ผู้สอนและต่อองค์กร

นโยบายการจัดการที่ดินทำกินของรัฐ ได้มีมาอย่างต่อเนื่องตั้งแต่ปี พ.ศ. ๒๔๘๑ ภายใต้กฎหมายและมติคณะรัฐมนตรีหลายฉบับ และมีผลดำเนินการให้กับเกษตรกร ๒.๗ ล้านราย ในพื้นที่ ๔๓ ล้านไร่ อย่างไรก็ตามการจัดการที่ดินทำกินในอดีตไม่สามารถรองรับความต้องการของประชากรได้ทั้งหมด จึงได้มีการแสวงหาที่ดินด้วยตนเอง โดยการเข้าทำกินและอยู่อาศัยในที่ดินของรัฐ ส่งผลให้เกิดความขัดแย้งกับหน่วยงานภาครัฐ และจากการขาดความมั่นคงในการถือครองดังกล่าว จึงไม่มีการบำรุงรักษาที่ดินที่ครอบครองอยู่ เกิดความเสื่อมโทรมของที่ดินทำกิน ประชากรกลุ่มนี้คือ กลุ่มไร้กรรมสิทธิ์ที่มีปัญหาสองประการ คือ ปัญหาการถือครองที่ดินและปัญหาการใช้ที่ดิน ที่มีจำนวน ๔๑๒,๖๓๒ ราย ประชากรอีกกลุ่มหนึ่งคือ กลุ่มไร้ที่ดินทำกิน ที่มีจำนวน ๔๐๐,๔๒๒ ราย ซึ่งปัจจุบันเป็นแรงงานรับจ้างและเช่าที่ดินทำกิน การจัดการที่ดินทำกินให้ชุมชน ภายใต้คณะกรรมการนโยบายที่ดินแห่งชาติ (คทช.) มีเป้าหมายในการแก้ไขปัญหาการถือครองที่ดินและปัญหาการใช้ที่ดินให้กับประชากรกลุ่มไร้กรรมสิทธิ์และกลุ่มไร้ที่ดินทำกิน ทั้งนี้เป็นภารกิจส่วนหนึ่งที่เป็นอำนาจหน้าที่ของกรมพัฒนาที่ดิน คือ การอนุรักษ์ดินและน้ำ รวมทั้งการแก้ไขปัญหาดินเสื่อมโทรมในพื้นที่ ที่จัดเป็นที่ดินทำกินให้ชุมชนภายใต้โครงการคณะกรรมการนโยบายที่ดินแห่งชาติ รวมอยู่ด้วย

จังหวัดมุกดาหาร ได้ดำเนินการจัดการที่ดินทำกินให้ชุมชนตามนโยบายรัฐบาล คทช. จังหวัดมุกดาหาร รวมพื้นที่ จำนวน ๙ แปลง เนื้อที่ ๔๑,๐๕๐ ไร่ ราชฎร ๕,๓๓๑ ราย โดยมีประเภทที่ดินที่

นำมาดำเนินการ ประกอบด้วย ป่าสงวนแห่งชาติ จำนวน ๗ แปลง พื้นที่ ๔๐,๕๕๙ ไร่ ที่สาธารณะประโยชน์ จำนวน ๑ แปลงพื้นที่ ๔๑ ไร่ และนิคมสร้างตนเอง จำนวน ๑ แปลง พื้นที่ ๔๕๐ ไร่

การขับเคลื่อนภารกิจของกรมพัฒนาที่ดินในพื้นที่จัดที่ดินทำกินให้ชุมชนภายใต้

คณะกรรมการนโยบายที่ดินแห่งชาติ (คทช.) เป็นการดำเนินการตามคำจำกัดความ การพัฒนาที่ดิน ซึ่งหมายความว่า การกระทำใด ๆ ต่อดิน หรือที่ดินเพื่อเพิ่มประสิทธิภาพและคุณภาพของดินหรือที่ดิน หรือเพื่อเพิ่มผลผลิตทางการเกษตรให้สูงขึ้น และหมายความรวมถึงการปรับปรุงดิน หรือที่ดินที่ขาดความอุดมสมบูรณ์ ตามธรรมชาติหรือขาดความอุดมสมบูรณ์เพราะการใช้ประโยชน์และการอนุรักษ์ดินและน้ำเพื่อรักษาคุณ ธรรมชาติหรือเพื่อความเหมาะสมในการใช้ที่ดินเพื่อเกษตรกรรม การใช้ประโยชน์ที่ดินในพื้นที่จัดที่ดินทำกินให้ ชุมชนให้เกิดประโยชน์สูงสุดนั้น มีประเด็นที่ต้องพิจารณา ประกอบด้วย การวางแผนนโยบายและแผนการใช้ที่ดิน การป้องกันการชะล้างพังทลายของดิน การอนุรักษ์ดินและน้ำทั้งมาตรการวิธีกลและมาตรการวิธีพืช เป็นต้น จากการกำหนดภารกิจของคณะกรรมการส่งเสริมพัฒนาอาชีพและการตลาด ให้มีการดำเนินการภายใต้การ ใช้ระบบอนุรักษ์ดินและน้ำที่เหมาะสม ดังนั้นจึงต้องมีข้อมูลที่ครบถ้วน สมบูรณ์ที่ได้จากการสำรวจ ตรวจสอบ จัดทำข้อมูลที่ดิน แผนที่ขอบเขต ที่จะนำไปสู่การกำหนดวงรอบพื้นที่ดำเนินการ การวิเคราะห์สภาพพื้นที่ การ ออกแบบระบบอนุรักษ์ดินและน้ำ การวางแผนกำหนดความเหมาะสมการใช้พื้นที่และการเสนอมาตรการ อนุรักษ์ดินและน้ำที่เหมาะสมในพื้นที่โดยรวม

แนวความคิดการออกแบบระบบอนุรักษ์ดินและน้ำในพื้นที่จัดที่ดินทำกินให้ชุมชนภายใต้

คณะกรรมการนโยบายที่ดินแห่งชาติ (คทช.) โดยเฉพาะในพื้นที่จังหวัดมุกดาหาร ซึ่งมีพื้นที่มากถึง ๔๑,๐๕๐ ไร่ กระจายอยู่ในพื้นที่ทั้ง ๗ อำเภอ จึงมีความจำเป็นอย่างยั้งที่เจ้าหน้าที่บุคลากรในสังกัดสถานีพัฒนาที่ดิน มุกดาหาร จะต้องมีความรู้ ความเข้าใจ ในบริบทและสภาพปัญหาของแต่ละพื้นที่ แต่ละแปลงที่ได้จัดที่ดินทำ กินให้ชุมชน เจ้าหน้าที่ ต้องมีความสามารถในการวิเคราะห์ วางแผน ออกแบบงานด้านการอนุรักษ์ดินและน้ำ การพัฒนาที่ดินในภาพรวมเชิงพื้นที่ได้ โดยอาศัยบริบทการจัดการเชิงลุ่มน้ำย่อย (Sub Watershed) หรือเขต พัฒนาที่ดินลุ่มน้ำ เพื่อใช้ที่ดินให้เกิดประโยชน์สูงสุดและยั่งยืน

ดังนั้น จึงได้คัดเลือกหัวข้อ แนวความคิดการออกแบบระบบอนุรักษ์ดินและน้ำในพื้นที่จัดที่ดินทำ กินให้ชุมชนภายใต้คณะกรรมการนโยบายที่ดินแห่งชาติ (คทช.) ของจังหวัดมุกดาหาร เป็นประเด็นการพัฒนา บุคลากรในสังกัดสถานีพัฒนาที่ดินมุกดาหาร ด้วยวิธีการ Coaching ในรอบการประเมินที่ ๑ ประจำปี งบประมาณ ๒๕๖๕

## ๒.วัตถุประสงค์

๒.๑ เพื่อถ่ายทอดความรู้ ความเข้าใจ แนวทางการพัฒนาที่ดิน ในพื้นที่จัดที่ดินทำกินให้ ชุมชนภายใต้คณะกรรมการนโยบายที่ดินแห่งชาติ (คทช.)

๒.๒ เพื่อสร้างความรู้ ความเข้าใจ การวิเคราะห์ข้อมูลเชิงพื้นที่และการจัดการด้านทรัพยากร ดินเชิงระบบในพื้นที่เป้าหมาย

๒.๓ เพื่อพัฒนาความรู้ ความสามารถของเจ้าหน้าที่ในการออกแบบระบบอนุรักษ์ดินและน้ำ และจัดทำแผนงานด้านการพัฒนาที่ดิน ขับเคลื่อนภารกิจในพื้นที่เป้าหมาย ทั้งลักษณะรายแปลงและเชิงพื้นที่ ให้เกษตรกรหรือชุมชนสามารถใช้ประโยชน์ที่ดินได้อย่างยั่งยืน

## ๓.เป้าหมาย

เจ้าหน้าที่ สถานีพัฒนาที่ดินมุกดาหาร จำนวน ๒๕ ราย

#### ๔. วิธีดำเนินการ

๔.๑ ศึกษา รวบรวม ข้อมูล การจัดที่ดินทำกินให้ชุมชน ภายใต้คณะกรรมการนโยบายที่ดินแห่งชาติ (คทช.)

๔.๒ ศึกษา รวบรวม ข้อมูล การจัดที่ดินทำกินให้ชุมชน ภายใต้คณะกรรมการนโยบายที่ดินแห่งชาติ (คทช.) ของจังหวัดมุกดาหาร

๔.๓ ศึกษา แนวทางการพัฒนาที่ดินในพื้นที่จัดที่ดินทำกินให้ชุมชน ภายใต้คณะกรรมการนโยบายที่ดินแห่งชาติ (คทช.) ของจังหวัดมุกดาหาร อาทิ การวิเคราะห์พื้นที่เชิงระบบ การวางแผน ออกแบบงานด้านการอนุรักษ์ดินและน้ำ การพัฒนาที่ดินในภาพรวมเชิงพื้นที่

๔.๔ จัดประชุม Coaching แนวคิดการออกแบบระบบอนุรักษ์ดินและน้ำในพื้นที่จัดที่ดินทำกินให้ชุมชนภายใต้คณะกรรมการนโยบายที่ดินแห่งชาติ (คทช.) จังหวัดมุกดาหาร

#### ๕. กำหนดการ/ระยะเวลา

วันที่ ๒๕ กุมภาพันธ์ ๒๕๖๕ ตั้งแต่เวลา ๐๙.๐๐ – ๑๖.๓๐ น. ณ สถานีพัฒนาที่ดินมุกดาหาร

เวลา ๐๙.๐๐ – ๑๐.๑๕ น. – นโยบายการจัดที่ดินทำกินของรัฐ

เวลา ๑๐.๑๕ – ๑๐.๓๐ น. – พักรับประทานอาหารว่างและเครื่องดื่ม

เวลา ๑๐.๓๐ – ๑๒.๐๐ น. – การจัดที่ดินทำกินให้ชุมชนภายใต้คณะกรรมการนโยบายที่ดินแห่งชาติ (คทช.)

- การจัดที่ดินทำกินให้ชุมชนภายใต้คณะกรรมการนโยบายที่ดินแห่งชาติ (คทช.) จังหวัดมุกดาหาร

เวลา ๑๒.๐๐ – ๑๓.๐๐ น. – พักรับประทานอาหารกลางวัน

เวลา ๑๓.๐๐ – ๑๔.๑๕ น. – แนวทางการพัฒนาที่ดิน ในพื้นที่จัดที่ดินทำกินให้ชุมชน ภายใต้คณะกรรมการนโยบายที่ดินแห่งชาติ (คทช.)

เวลา ๑๔.๑๕ – ๑๔.๓๐ น. – พักรับประทานอาหารว่างและเครื่องดื่ม

เวลา ๑๔.๓๐ – ๑๖.๐๐ น. – แนวคิดการออกแบบระบบอนุรักษ์ดินและน้ำและการจัดทำแผนงานด้านพัฒนาที่ดิน ในพื้นที่ คทช. จังหวัดมุกดาหาร

เวลา ๑๖.๐๐ – ๑๖.๓๐ น. – แลกเปลี่ยน/สอบถาม

#### ๖. งบประมาณ/ทรัพยากรที่ต้องใช้

- งบประมาณปกติของสถานีพัฒนาที่ดินมุกดาหาร

#### ๗. การติดตามและประเมินผลโครงการ

๗.๑ ติดตามและประเมินผลข้อมูลการออกแบบระบบอนุรักษ์ดินและน้ำและแผนงานด้านพัฒนาที่ดินในพื้นที่เป้าหมายดำเนินการ

๗.๒ ติดตามและประเมินผลการดำเนินงาน โดยเก็บข้อมูลจากเกษตรกรผู้เข้าร่วมโครงการทางด้านข้อมูลดิน เศรษฐกิจ สังคมและสิ่งแวดล้อม

๗.๓ ติดตามและประเมินผลการเตรียมข้อมูลเสนอแผนงานด้านพัฒนาที่ดินของเจ้าหน้าที่ฝ่ายวิชาการเพื่อการพัฒนาที่ดินที่รับผิดชอบแต่ละพื้นที่

#### ๘. ประโยชน์ที่คาดว่าจะได้รับ

๘.๑ เจ้าหน้าที่สถานีพัฒนาที่ดินมุกดาหาร มีความรู้ ความเข้าใจ การดำเนินโครงการจัดที่ดินทำกินให้ชุมชน ภายใต้คณะกรรมการนโยบายที่ดินแห่งชาติ (คทช) และการดำเนินงาน การจัดที่ดินทำกินให้ชุมชน ของ คทช. จังหวัดมุกดาหาร

๘.๒ เจ้าหน้าที่สถานีพัฒนาที่ดินมุกดาหารมีความรู้ ความเข้าใจ แนวทางการพัฒนาที่ดินในพื้นที่จัดที่ดินทำกินให้ชุมชน ภายใต้คณะกรรมการนโยบายที่ดินแห่งชาติ (คทช) สามารถวิเคราะห์ข้อมูลพื้นที่และการจัดการด้านทรัพยากรดินเชิงระบบในพื้นที่เป้าหมายดำเนินการได้

๘.๓ เจ้าหน้าที่สถานีพัฒนาที่ดินมุกดาหารมีความรู้ ความเข้าใจ สามารถออกแบบระบบอนุรักษ์ดินและน้ำและจัดทำแผนงานด้านการพัฒนาที่ดินในเขตพื้นที่ดำเนินการได้อย่างเหมาะสม ส่งผลให้เกิดการใช้ประโยชน์ที่ดินได้อย่างยั่งยืน

#### ๙. ผู้เสนอแผนการพัฒนาบุคลากรในสังกัด

(ลงชื่อ).....

(นายอริวัฒน์ สิทธิภิญญาพัฒน์)

ผู้อำนวยการสถานีพัฒนาที่ดินมุกดาหาร

#### ๑๐. ผู้เห็นชอบ

(ลงชื่อ).....

(นายศรจิตร ศรีณรงค์)

ผู้อำนวยการสำนักงานพัฒนาที่ดินเขต ๔