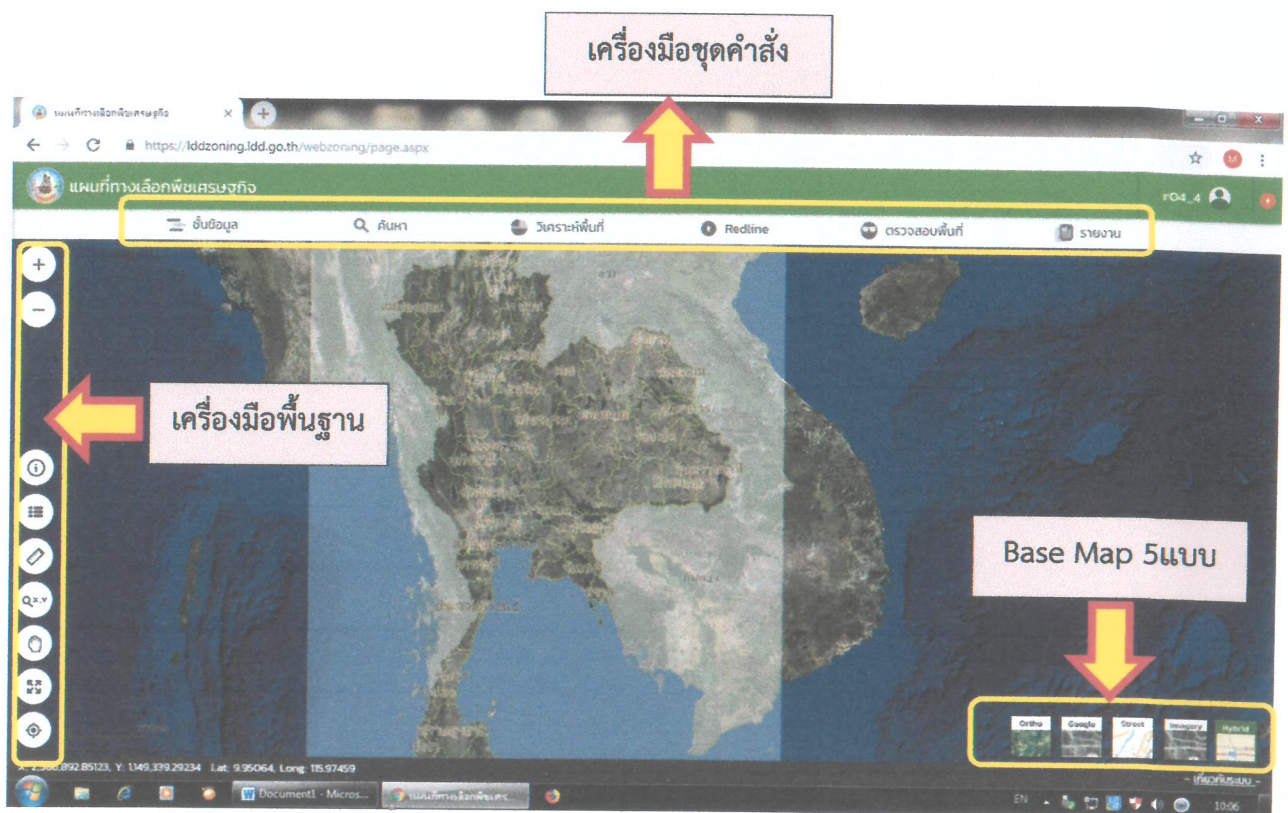



การบริหารจัดการฐานข้อมูล LDD Zoning ทาง Internet

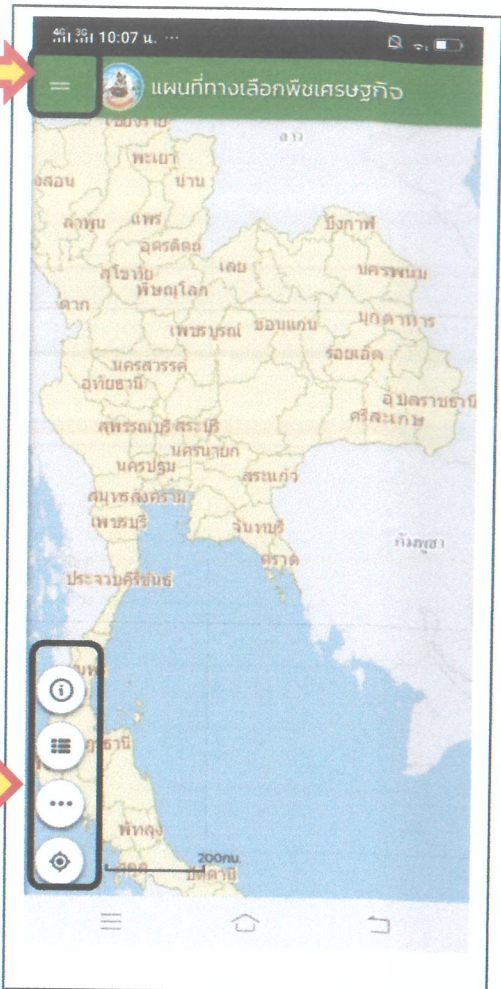
1. ได้รับความรู้ ความเข้าใจ เกี่ยวกับการบริหารจัดการฐานข้อมูล LDD Zoning ทาง Internet
2. มีความรู้ความเข้าใจเกี่ยวกับการตรวจสอบความถูกต้องและปรับปรุงข้อมูลในระบบ ให้ใกล้เคียงกับปัจจุบันอย่างถูกต้องและมีประสิทธิภาพ
3. เพิ่มทักษะและศักยภาพในการแก้ไขปรับปรุงข้อมูล การใช้ที่ดินผ่านระบบออนไลน์ ได้สะดวกและรวดเร็ว
4. สามารถใช้เครื่องมือและคำสั่งที่ถูกพัฒนาต่อจาก version 1. เช่น การแก้ไขแปลง โดยการตัด (Split) การเจาะ (Erase) และการวาดแปลงโดยอิสระ (Digitize) ได้อย่างมีประสิทธิภาพ
5. สามารถเลือกใช้แผนที่ฐาน (Base map) ที่เพิ่มเข้ามาใหม่ได้อย่างถูกต้อง ส่งผลให้การค้นหาตำแหน่งที่ตั้ง และการวาดแปลง ได้รวดเร็วขึ้น
6. สามารถใช้งานการบริหารจัดการฐานข้อมูล LDD Zoning ทาง Internet ผ่านช่องทาง Mobile Application ได้ถูกต้องและรวดเร็ว



Web Application



เครื่องมือชุดคำสั่ง



เครื่องมือพื้นฐาน



Mobile Application